













ZM NA . 1 ÚZEMNÍHO PLÁNU RADEŠÍN

VÝKRES ŠIRŠÍCH VZTAH

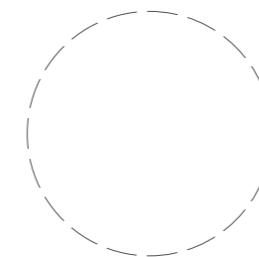
LEGENDA

-  ešené území
-  vedení elektrické sít VVN
-  vedení elektrické sít VN
-  podzemní vedení VN
-  vedení plynovodu
-  silnice II. t ídy
-  silnice III. t ídy
-  NBC - nadregionální biocentrum
-  NBK - nadregionální biokoridor
-  RBC - regionální biocentrum
-  RBK - regionální biokoridor
-  aktivní zóna záplavového území

ZPRACOVATEL **ARCHUM architekti s.r.o.**
 Old ichova 299/23
 128 00 Praha 2
 I : 01894871

PO IZOVATEL **M STSKÝ Ú AD
 NOVÉ M STO
 NA MORAV**
 Odbor stavební a
 životního prost edí

OBJEDNATEL **OBEC RADEŠÍN**
 Obec Radešín
 Radešín 58
 592 55 Boborová



Vratislavovo nám stí 103
 592 31 Nové M sto
 na Morav

ZODPOV DNÍ PROJEKTANT

Ing. arch. Michal Petr
 KA 4516

OPRÁVN NÁ Ú EDNÍ
 OSOBA PO IZOVATELE

Bc. Nejedlá Linda

UR ENÝ ZASTUPITEL

Ing. Miloslav Škorpík
 starosta obce

ZM NA . 1 ÚZEMNÍHO PLÁNU RADEŠÍN

VÝKRES ŠIRŠÍCH VZTAH

NÁVRH DLE § 93 STAVEBNÍHO ZÁKONA

PARÉ	FORMÁT	SOU ADNICE	M ÍTKO	DATUM	VÝKRESU
	A1	S-JTSK	1 : 5 000	únor 2025	5