



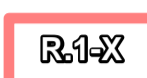















ZM NA .1 ÚZEMNÍHO PLÁNU RADEŠÍN

VÝKRES V CNÝCH ZM N

LEGENDA

-  ešené území
-  zastavitelná plocha Z.8
-  zastavitelná plocha Z.9
-  plocha p estavby T.1
-  územní rezerva rušená
-  koridor nad plochami s rozdílným zp sobem využití (D5-X, D4-X) rušené
-  hranice zastav ného území aktualizovaná k 1.9.2024
-  budovy dle katastru nemovitostí 09/2024
-  parcely dle katastru nemovitostí 09/2024
-  AL - trvalé travní porosty
-  DS - doprava silni ní
-  LU - lesní všeobecné
-  RI - rekreace individuální
-  SV - smíšené obytné venkovské
-  SV - smíšené obytné venkovské
-  ZS - zele sídelní ostatní
-  ZZ - zele zahradní a sadová
-  vymezení ástí územního plánu s prvky regula ního plánu



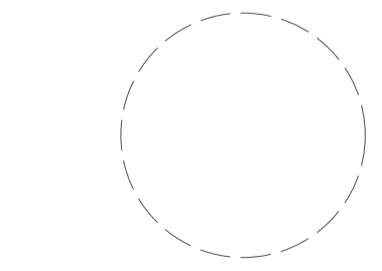
ZÁZNAM O Ú INNOSTI
**OZNA ENÍ SPRÁVNÍHO ORGÁNU,
 KTERÝ ZM NU ÚP VYDAL**
 Zastupitelstvo obce
 Radešín

ZPRACOVATEL **ARCHUM architekti s.r.o.**
 Oldřichova 299/23
 128 00 Praha 2
 I : 01894871

PO IZOVATEL **M STSKÝ Ú AD
 NOVÉ M STO
 NA MORAV**
 Odbor stavební a
 životního prost edí

OBLEDNATEL **OBEC RADEŠÍN**
 Obec Radešín
 Radešín 58
 592 55 Boborová

DATUM NABYTÍ Ú INNOSTI ZM NY



Vratislavovo nám stí 103
 592 31 Nové M sto
 na Morav

**OPRÁVN NÁ Ú EDNÍ OSOBA
 PO IZOVATELE (razítko, podpis)**

ZODPOV DNÝ PROJEKTANT
 Ing. arch. Michal Petr
 KA 4516

OPRÁVN NÁ Ú EDNÍ
 OSOBA PO IZOVATELE
 Bc. Nejedlá Linda

UR ENÝ ZASTUPITEL
 Ing. Miloslav Škorpík
 starosta obce

Bc. Linda Nejedlá
 samostatný odborný referent
 M stského ú adu
 Nové M sto na Morav

**ZM NA .1 ÚZEMNÍHO PLÁNU RADEŠÍN
 VÝKRES V CNÝCH ZM N
 NÁVRH DLE § 93 STAVEBNÍHO ZÁKONA**

FORMÁT	A1	SOU ADRNICE	S-JTSK	1 : 5 000	únor 2025	8
--------	----	-------------	--------	-----------	-----------	----------