

















-  ŘEŠENÉ ÚZEMÍ
-  URBANIZOVANÉ ÚZEMÍ ŘEŠENÉ OBCE
-  OBEC S ROZŠÍŘENOU PŮSOBNOSTÍ
-  HRANICE OBCE S ROZŠÍŘENOU PŮSOBNOSTÍ
-  KRAJSKÁ HRANICE
-  ROZVOJOVÁ OSA REPUBLIKOVÉHO VÝZNAMU
-  SPECIFICKÁ OBLAST REPUBLIKOVÉHO VÝZNAMU SOB9
-  ROZVOJOVÁ OBLAST KRAJSKÉHO VÝZNAMU
-  ROZVOJOVÁ OSA KRAJSKÉHO VÝZNAMU
-  SPECIFICKÁ OBLAST KRAJSKÉHO VÝZNAMU
-  PRVKY NADREGIONÁLNÍHO A REGIONÁLNÍHO ÚSES DLE ZŮR KRAJE VYSOČINA
-  LOKÁLNÍ ÚSES VYMEZENÉ V ÚP PODOLÍ
-  KORIDORY DOPRAVNÍ INFRASTRUKTURY ZŮR
-  KORIDORY TECHNICKÉ INFRASTRUKTURY ZŮR
-  HRANICE CHKO ŽďÁRSKÉ VRCHY
-  DÁLNIČE
-  VÝHLEDOVÁ TRASA VRT AKTUÁLNĚ PROVĚŘOVANÁ
-  KORIDOR ÚZEMNÍ REZERVY PRO PROVĚŘENÍ BUDOUCÍHO UMÍSTĚNÍ STAVBY ALTERNATIVNÍHO VEDENÍ SILNICE MŮK VELKÉ MEZIŘIČÍ – VÝCHOD – KOZLOV – KRÍŽANOV V TECHNICKÝCH PARAMETRECH SILNICE I. TŘÍDY

- | | | | |
|---|------------------------|---|-------------------------------|
|  | MATEŘSKÁ ŠKOLA |  | SÍDLO POŠTY |
|  | ZÁKLADNÍ ŠKOLA 1.–5. |  | SÍDLO LÉKAŘSKÉ PĚČE |
|  | ZÁKLADNÍ ŠKOLA 1.–9. |  | SÍDLO NEMOCNICE |
|  | HŘBITOV |  | KATASTRÁLNÍ ÚŘÁD |
|  | KOSTEL |  | ÚŘAD PRÁCE |
|  | FARNOST |  | MATRIKA |
|  | SÍDLO STAVEBNÍHO ÚŘÁDU |  | ÚŘAD ÚZEMNÍHO PLÁNOVÁNÍ |
|  | SÍDLO FINANČNÍHO ÚŘÁDU |  | SPRÁVA SOCIÁLNÍHO ZABEZPEČENÍ |

UPRAVENÝ NÁVRH PRO OPAKOVANÉ PROJEDNÁNÍ

ÚZEMNÍ PLÁN PODOLÍ ODŮVODNĚNÍ

ZPRACOVATEL : ING.ARCH. JAN PSOTA, STUDIO-P, NÁDRAŽNÍ 52, 591 01 ŽDÁR NAD SÁZ., IČ: 10116435
 ZPRACOVATELSKÝ KOLEKTIV : ING. ARCH. JAN PSOTA, PAVEL ONDRÁČEK
 POŘIZOVATEL: MĚÚ NOVÉ MĚSTO NA MOR., ODBOR STAVEBNÍ A ŽP, ÚŘAD ÚZEMNÍHO PLÁNOVÁNÍ
 ZAKÁZKOVÉ ČÍSLO : A/II/22 MĚŘÍTKO : 1: 5000 DATUM : BŘEZEN 2026

VÝKRES ŠIRŠÍCH VZTAHŮ

VÝKRES ČÍSLO :
02