












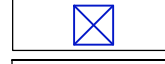
















-  ŘEŠENÉ ÚZEMÍ
-  URBANIZOVANÉ ÚZEMÍ ŘEŠENÉ OBCE
-  OBEC S ROZŠÍŘENOU PŮSOBNOSTÍ
-  HRANICE OBCE S ROZŠÍŘENOU PŮSOBNOSTÍ
-  KRAJSKÁ HRANICE
-  ROZVOJOVÁ OSA REPUBLIKOVÉHO VÝZNAMU
-  ROZVOJOVÁ OBLAST KRAJSKÉHO VÝZNAMU
-  ROZVOJOVÁ OSA KRAJSKÉHO VÝZNAMU
-  SPECIFICKÁ OBLAST KRAJSKÉHO VÝZNAMU
-  SPECIFICKÁ OBLAST REPUBLIKOVÉHO VÝZNAMU SOB9 DLE ZŮR KRAJE VYSOČINA
-  PRVKY NADREGIONÁLNÍHO A REGIONÁLNÍHO ÚSES DLE ZŮR KRAJE VYSOČINA
-  LOKÁLNÍ ÚSES VYMEZENÉ V ÚP KRÁSNE
-  KORIDORY DOPRAVNÍ INFRASTRUKTURY ZŮR
-  KORIDORY TECHNICKÉ INFRASTRUKTURY ZŮR
-  HRANICE CHKO ŽŮÁRSKÉ VRCHY
-  LOKALITA PRO AKUMULACI POVRCHOVÝCH VOD BOROVNICE – ÚZEMNÍ REZERVA

- |   |                        |   |                               |
|---|------------------------|---|-------------------------------|
|    | MATEŘSKÁ ŠKOLA         |    | SÍDLO LÉKAŘSKÉ PÉČE           |
|    | ZÁKLADNÍ ŠKOLA 1.–9.   |    | SÍDLO NEMOCNICE               |
|    | HŘBITOV                |    | KATASTRÁLNÍ ÚŘAD              |
|   | KOSTEL                 |   | ÚŘAD PRÁCE                    |
|  | FARNOST                |  | MATRIKA                       |
|  | SÍDLO STAVEBNÍHO ÚŘADU |  | ÚŘAD ÚZEMNÍHO PLÁNOVÁNÍ       |
|  | SÍDLO FINANČNÍHO ÚŘADU |  | SPRÁVA SOCIÁLNÍHO ZABEZPEČENÍ |
|  | SÍDLO POŠTY            |   |                               |

**NÁVRH PRO OPAKOVANÉ VEŘEJNÉ PROJEDNÁNÍ**

# ÚZEMNÍ PLÁN KRÁSNE

## ODŮVODNĚNÍ

ZPRACOVATEL : ING.ARCH. JAN PSOTA, STUDIO-P, NÁDRAŽNÍ 52, 591 01 ŽDÁR NAD SÁZ., IČ: 10116435  
 ZPRACOVATELSKÝ KOLEKTIV : PAVEL ONDRÁČEK, ING. ARCH. JAN PSOTA  
 POŘIZOVATEL : MěÚ NOVÉ MĚSTO NA MOR., ÚŘAD ÚZEMNÍHO PLÁNOVÁNÍ, ODBOR STAVEBNÍ A ŽP  
 ZAKÁZKOVÉ ČÍSLO : A/1/22 MĚŘÍTKO : 1: 100000 DATUM : KVĚTEN 2026

VÝKRES ŠIRŠÍCH VZTAHŮ