

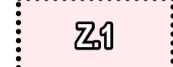









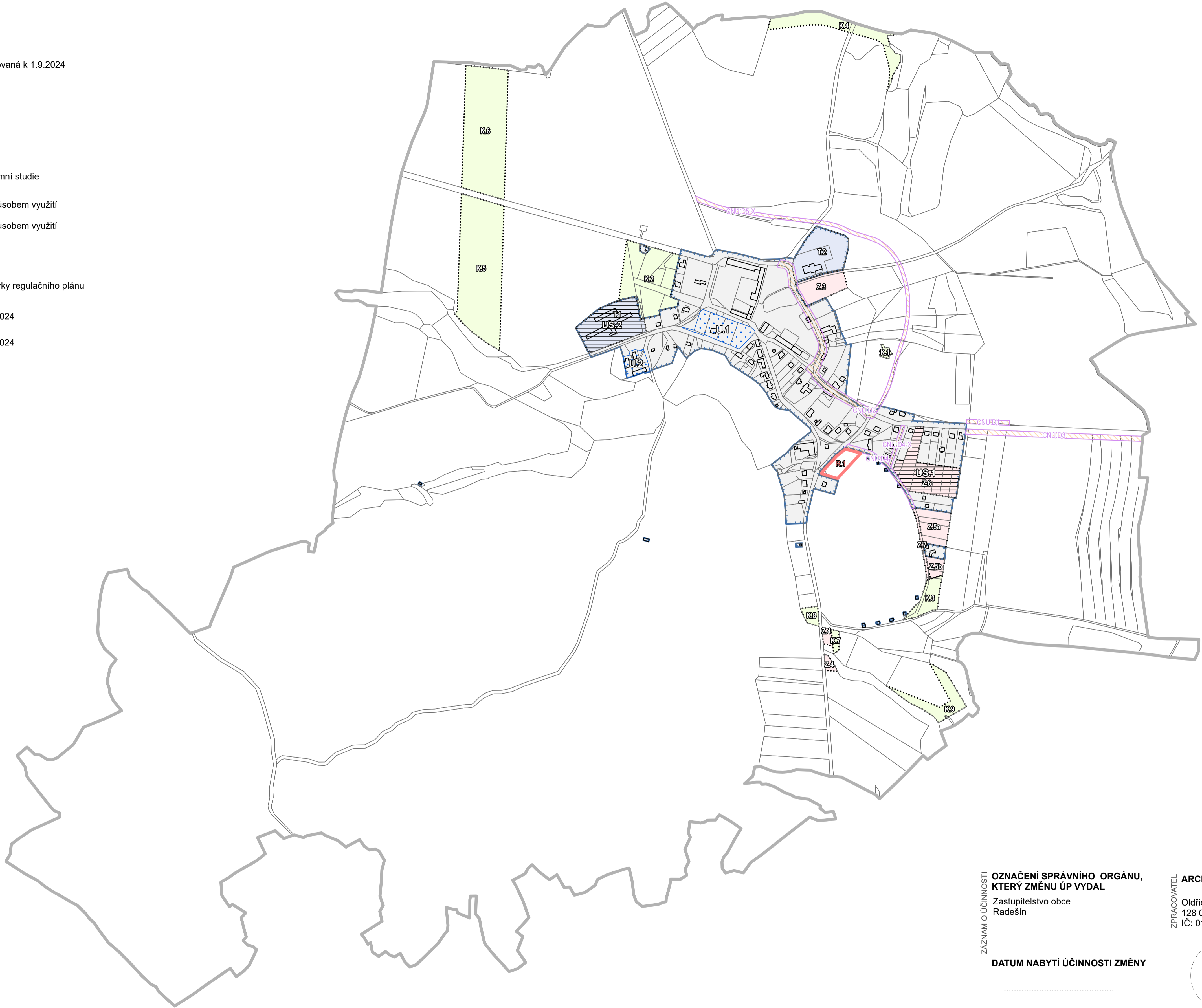


ZMĚNA Č. 1 ÚZEMNÍHO PLÁNU RADEŠÍN

VÝKRES ZÁKLADNÍHO ČLENĚNÍ ÚZEMÍ

- LEGENDA**
-  řešené území
 -  hranice zastavěného území aktualizovaná k 1.9.2024
 -  Z1 zastavitelné plochy
 -  T1 transformační plochy
 -  K1 plochy změny v krajině
 -  US1 plochy podmíněné zpracováním územní studie
 -  GNU-D1 koridor nad plochami s rozdílným způsobem využití
 -  GNU-D5-X koridor nad plochami s rozdílným způsobem využití (D5-X, D4-X) rušené
 -  R.1 územní rezerva
 -  U.1 vymezení části územního plánu s prvky regulačního plánu
 -  budovy dle katastru nemovitostí 09/2024
 -  parcely dle katastru nemovitostí 09/2024



OZNAČENÍ SPRÁVNÍHO ORGÁNU, KTERÝ ZMĚNU ÚP VYDAL
 Zastupitelstvo obce Radešín

ZPRACOVATEL ARCHUM architekti s.r.o.
 Oldřichova 299/23
 128 00 Praha 2
 IČ: 01894871

PORÍZOVATEL MĚSTSKÝ ÚŘAD NOVÉ MĚSTO NA MORAVĚ
 Odbor stavební a životního prostředí

OBEDNATEL OBEC RADEŠÍN
 Obec Radešín
 Radešín 58
 592 55 Boborova

DATUM NABYTÍ ÚČINNOSTI ZMĚNY

OPRÁVNĚNÁ ÚŘEDNÍ OSOBA PORÍZOVATELE (razítko, podpis)

ZODPOVĚDNÝ PROJEKTANT
 Ing. arch. Michal Petr
 ČKA 4516

OPRÁVNĚNÁ ÚŘEDNÍ OSOBA PORÍZOVATELE
 Bc. Nejedlá Linda

URČENÝ ZASTUPITEL
 Ing. Miloslav Škorpík
 starosta obce

Bc. Linda Nejedlá
 samostatný odborný referent
 Městského úřadu
 Nové Město na Moravě

ZMĚNA Č. 1 ÚZEMNÍHO PLÁNU RADEŠÍN
VÝKRES ZÁKLADNÍHO ČLENĚNÍ ÚZEMÍ
NÁVRH PRO OPAKOVANÉ PROJEDNÁNÍ

FORMÁT	A1	SOUBORNICE	S-JTSK	MĚŘITVO	1 : 5 000	DATUM	květen 2026	Č. VÝKRESU	1
--------	----	------------	--------	---------	-----------	-------	-------------	------------	----------