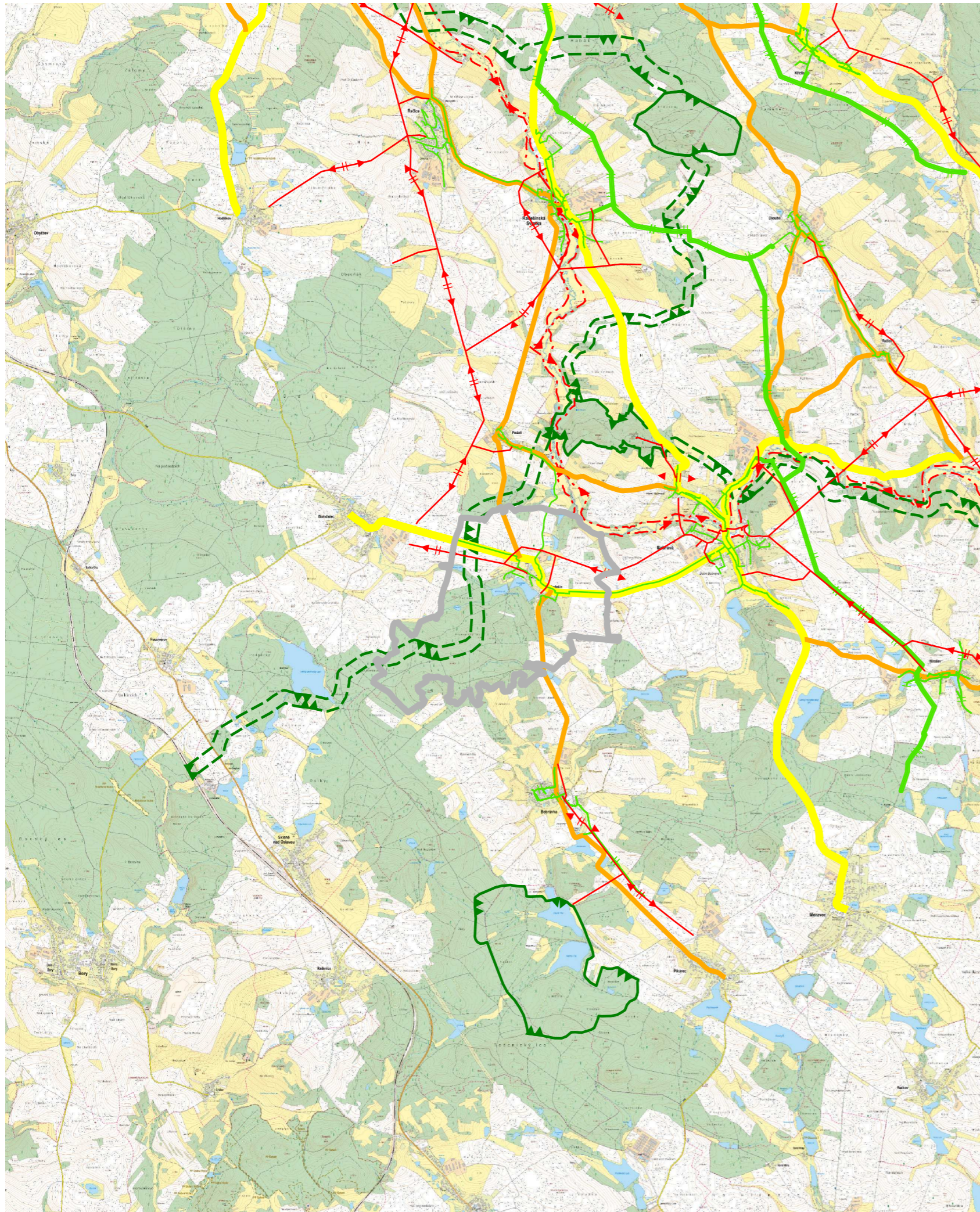














# ZMĚNA Č. 1 ÚZEMNÍHO PLÁNU RADEŠÍN

## VÝKRES ŠIRŠÍCH VZTAHŮ



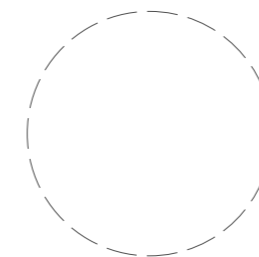
### LEGENDA

-  řešené území
  -  vedení elektrické sítě VVN
  -  vedení elektrické sítě VN
  -  podzemní vedení VN
  -  vedení plynovodu
  -  silnice II. třídy
  -  silnice III. třídy
  -  NBC - nadregionální biocentrum
  -  NBK - nadregionální biokoridor
  -  RBC - regionální biocentrum
  -  RBK - regionální biokoridor
  -  aktivní zóna záplavového území
- ZTM10

ZPRACOVATEL **ARCHUM architekti s.r.o.**  
 Oldřichova 299/23  
 128 00 Praha 2  
 IČ: 01894871

POŘIZOVATEL **MĚSTSKÝ ÚŘAD  
 NOVÉ MĚSTO  
 NA MORAVĚ**  
 Odbor stavební a  
 životního prostředí

OBJEDNATEL **OBEC RADEŠÍN**  
 Obec Radešín  
 Radešín 58  
 592 55 Boborová



Vratislavovo náměstí 103  
 592 31 Nové Město  
 na Moravě

ZODPOVĚDNÝ PROJEKTANT

Ing. arch. Michal Petr  
 ČKA 4516

OPRÁVNĚNÁ ÚŘEDNÍ  
 OSOBA POŘIZOVATELE

Bc. Nejedlá Linda

URČENÝ ZASTUPITEL

Ing. Miloslav Škorpík  
 starosta obce

**ZMĚNA Č. 1 ÚZEMNÍHO PLÁNU RADEŠÍN**  
**VÝKRES ŠIRŠÍCH VZTAHŮ**  
**NÁVRH PRO OPAKOVANÉ PROJEDNÁNÍ**

PARÉ	FORMÁT A1	SOUŘADNICE S-JTSK	MĚŘÍTKO 1 : 5 000	DATUM květen 2026	Č. VÝKRESU <b>5</b>
------	--------------	----------------------	----------------------	----------------------	------------------------