






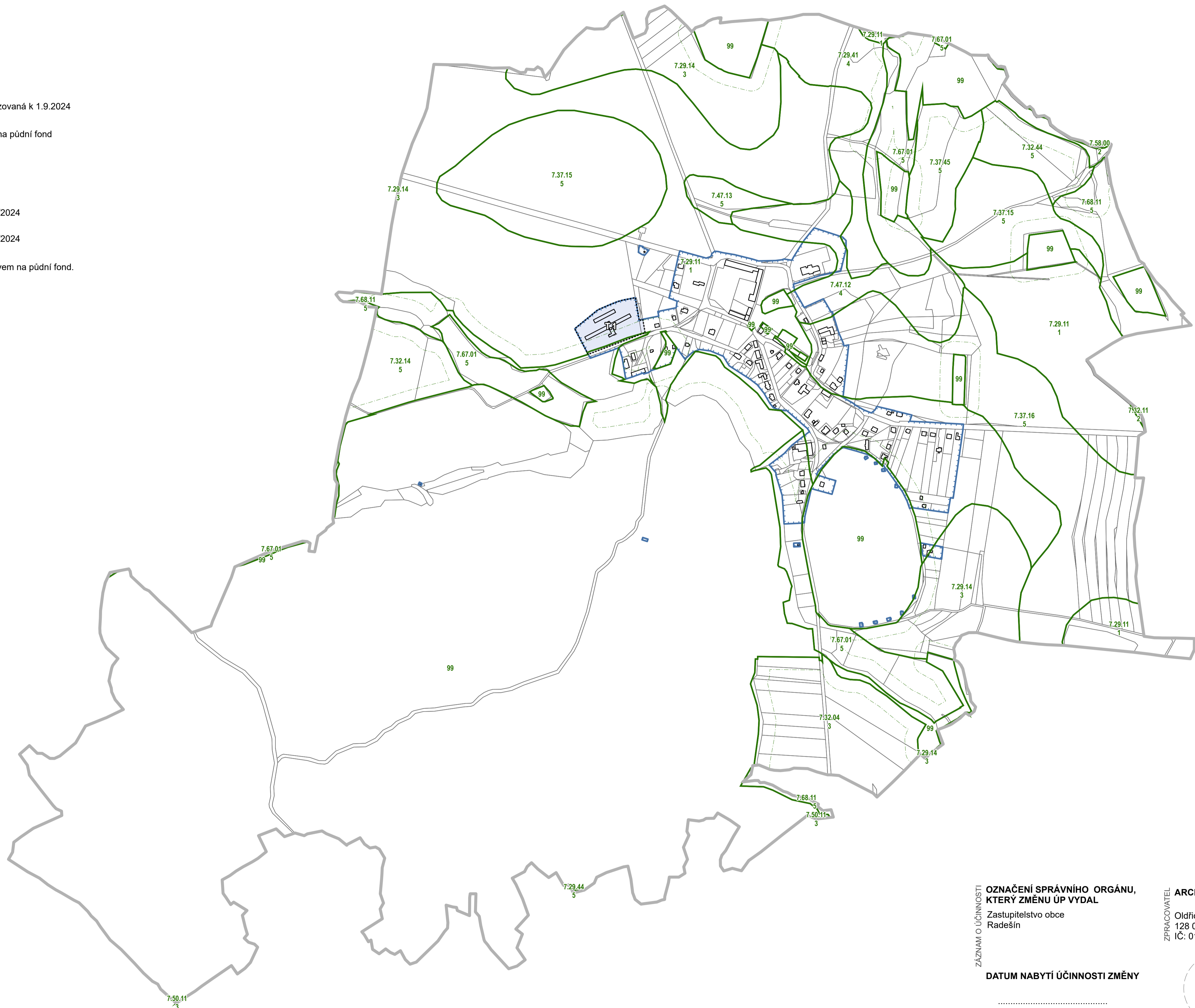


ZMĚNA Č. 1 ÚZEMNÍHO PLÁNU RADEŠÍN

VÝKRES PŘEDPOKLÁDANÝCH VLIVŮ NA PŮDNÍ FOND

- LEGENDA**
-  řešené území
 -  hranice zastavěného území aktualizovaná k 1.9.2024
 -  transformační plocha T.1 bez vlivu na půdní fond
 -  vzdálenost 30 m od okraje lesa
 -  BPEJ a třídy ochrany ZPF
 -  budovy dle katastru nemovitostí 09/2024
 -  parcely dle katastru nemovitostí 09/2024

Změna územního plánu nenavrhuje řešení s vlivem na půdní fond.



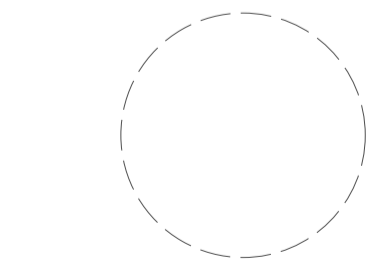
ZÁZNAM O ÚČINNOSTI
**OZNAČENÍ SPRÁVNÍHO ORGÁNU,
 KTERÝ ZMĚNU ÚP VYDAL**
 Zastupitelstvo obce
 Radešín

ZPRACOVATEL **ARCHUM architekti s.r.o.**
 Oldřichova 299/23
 128 00 Praha 2
 IČ: 01894871

POŘIZOVATEL **MĚSTSKÝ ÚŘAD
 NOVÉ MĚSTO
 NA MORAVĚ**
 Odbor stavební a
 životního prostředí

OBJEDNATEL **OBEC RADEŠÍN**
 Obec Radešín
 Radešín 58
 592 55 Boborová

DATUM NABYTÍ ÚČINNOSTI ZMĚNY



Vratislavovo náměstí 103
 592 31 Nové Město
 na Moravě

**OPRÁVNĚNÁ ÚŘEDNÍ OSOBA
 POŘIZOVATELE (razítko, podpis)**

ZODPOVĚDNÝ PROJEKTANT
 Ing. arch. Michal Petr
 ČKA 4516

OPRÁVNĚNÁ ÚŘEDNÍ
 OSOBA POŘIZOVATELE
 Bc. Nejedlá Linda

URČENÝ ZASTUPITEL
 Ing. Miloslav Škorpík
 starosta obce

Bc. Linda Nejedlá
 samostatný odborný referent
 Městského úřadu
 Nové Město na Moravě

ZMĚNA Č. 1 ÚZEMNÍHO PLÁNU RADEŠÍN
VÝKRES PŘEDPOKLÁDANÝCH VLIVŮ NA PŮDNÍ FOND
NÁVRH PRO OPAKOVANÉ PROJEDNÁNÍ

FORMÁT	A1	SOUBORNICE	S-JTSK	MĚŘITVO	1 : 5 000	DATUM	květen 2026	Č. VÝKRESU	6
--------	----	------------	--------	---------	-----------	-------	-------------	------------	----------