




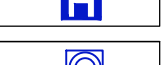












-  ŘEŠENÉ ÚZEMÍ
-  URBANIZOVANÉ ÚZEMÍ ŘEŠENÉ OBCE
-  OBEC S ROZŠÍŘENOU PŮSOBNOSTÍ
-  HRANICE OBCE S ROZŠÍŘENOU PŮSOBNOSTÍ
-  KRAJSKÁ HRANICE
-  ROZVOJOVÁ OSA REPUBLIKOVÉHO VÝZNAMU
-  ROZVOJOVÁ OBLAST KRAJSKÉHO VÝZNAMU
-  ROZVOJOVÁ OSA KRAJSKÉHO VÝZNAMU
-  SPECIFICKÁ OBLAST KRAJSKÉHO VÝZNAMU
-  SPECIFICKÁ OBLAST REPUBLIKOVÉHO VÝZNAMU SOB9 DLE ZŮR KRAJE VYSOČINA
-  PRVKY NADREGIONÁLNÍHO A REGIONÁLNÍHO ÚSES DLE ZŮR KRAJE VYSOČINA
-  LOKÁLNÍ ÚSES VYMEZENÉ V ÚP VĚCOV
-  KORIDORY DOPRAVNÍ INFRASTRUKTURY ZŮR
-  KORIDORY TECHNICKÉ INFRASTRUKTURY ZŮR
-  HRANICE CHKO ŽŮÁRSKÉ VRCHY
-  LOKALITA PRO AKUMULACI POVRCHOVÝCH VOD BOROVNICE – ÚZEMNÍ REZERVA

- | | | | |
|---|------------------------|---|-------------------------------|
|  | MATEŘSKÁ ŠKOLA |  | SÍDLA POŠTY |
|  | ZÁKLADNÍ ŠKOLA 1.–5. |  | SÍDLA LÉKAŘSKÉ PĚČE |
|  | ZÁKLADNÍ ŠKOLA 6.–9. |  | SÍDLA NEMOCNICE |
|  | HŘBITOV |  | KATASTRÁLNÍ ÚŘAD |
|  | KOSTEL |  | ÚŘAD PRÁCE |
|  | FARNOST |  | MATRIKA |
|  | SÍDLA STAVEBNÍHO ÚŘADU |  | ÚŘAD ÚZEMNÍHO PLÁNOVÁNÍ |
|  | SÍDLA FINANČNÍHO ÚŘADU |  | SPRÁVA SOCIÁLNÍHO ZABEZPEČENÍ |

ÚPRAVA NÁVRHU PO SPOLEČNÉM JEDNÁNÍ

ÚZEMNÍ PLÁN VĚCOV

ODŮVODNĚNÍ

ZPRACOVATEL: PAVEL ONDRÁČEK, STUDIO-P, NÁDRAŽNÍ 2186/52, ŽDĀR NAD SÁZAVOU, IČ: 70401977
 ZPRACOVATELSKÝ KOLEKTIV : ING. ARCH. JAN PSOTA, PAVEL ONDRÁČEK, BC. KLĀRA ONDRÁČKOVĀ, SAMUEL ČIERNIK, VÍT ONDRÁČEK
 POŘIZOVATEL : MĚÚ NOVÉ MĚSTO NA MOR., ODBOR STAVEBNÍ A ŽP, ÚŘAD ÚZEMNÍHO PLÁNOVÁNÍ
 ZAKÁZKOVÉ ČÍSLO : 1/11/22 MĚŘÍTKO : 1: 100000 DATUM : ČERVEN 2026